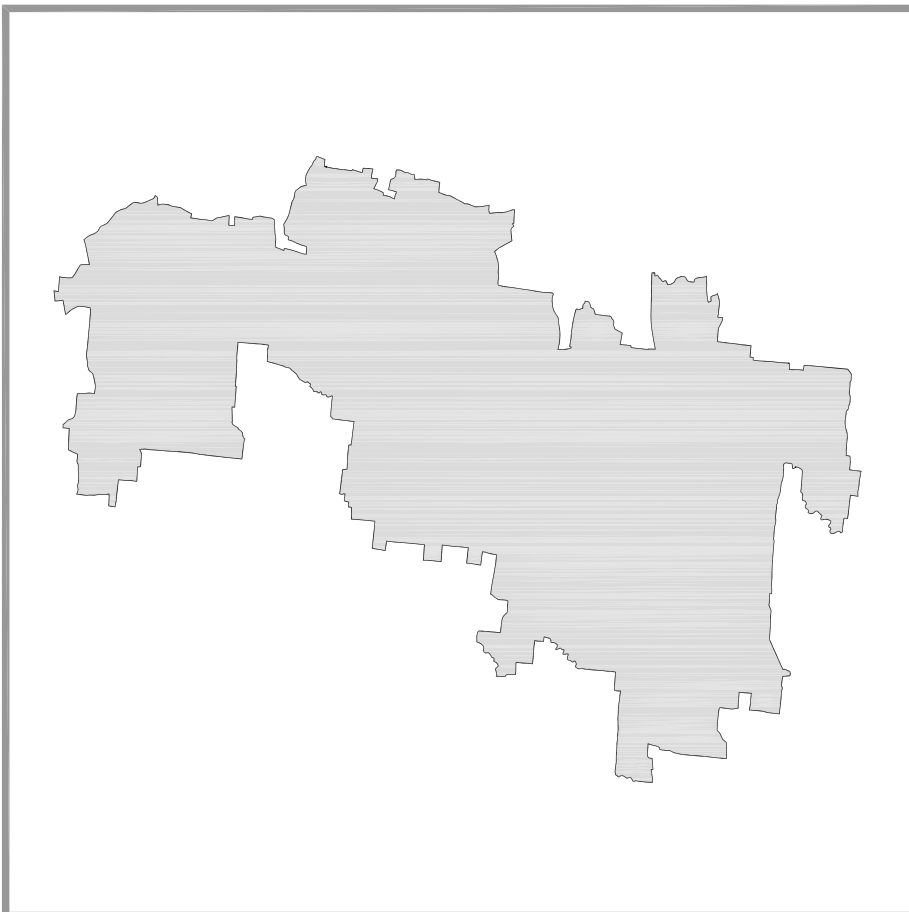




Tavola allegata al Primo Rapporto sullo Stato dell'Ambiente



REGIONE VENETO
Direzione Urbanistica
Direzione Valutazione Progetti ed
Investimenti

PROVINCIA DI TREVISO
Settore Gestione del Territorio

COMUNE DI ZERO BRANCO
Responsabile dell'Ufficio Urbanistica
geom. Giancarlo Dal Zilio

GRUPPO DI PROGETTAZIONE:
Paolo Furlanetto - urbanista
con
Matteo Gobbo - pianificazione territoriale

CONSULENZE SPECIALISTICHE:
Giancarlo Negri - disegno
Mark Bonetto - ingegnere
STI Antares/Territorio
Studio GREENPLAN

IL SINDACO
ott.ssa Maria Margherita Sagrona

L'ASSESSORE ALL'URBANISTICA
geom. Federico Dallari

IL SEGRETARIO
ott.ssa Giulia D'Este

febbraio 2007

LEGENDA



Confini comunali



Corri d'acqua



Vincoli

Vincolo paesaggistico
D.Lgs. 42/2004 - art. 142 - Corri d'acqua



Vincolo monumentale
D.Lgs. 42/2004 - art. 10



Vincolo sismico
Zona 3 (intero territorio comunale) O.P.C.M. n. 3274/2003



Vincolo militare

Pianificazione di livello superiore



Ambiti naturalistici di livello regionale (art. 35 del P.T.R.C.)



Perimetro Centro Storico (Atlante Centri Storici - Regione Veneto)

Zonizzazione sintetica di PRG



Centro storico



Aree urbane ad uso prevalentemente residenziale



Aree urbane ad uso artigianale, industriale e commerciale



Aree urbane destinate ad attrezzature e servizi



Fascia di rispetto cimiteriale



Elettrodotto e fascia di rispetto



Fascia di rispetto allevamenti zootecnici




Fascia di rispetto pozzi ad uso idropotabile




Fascia di rispetto impianti tecnologici

Viabilità in programma



Passante autostradale di Mestre



S.R. 515 - tangenziale nord-ovest

