

PI ADOZIONE con D.C.C. n. 35 del 31.07.2012 - APPROVAZIONE con D.C.C. n. 08 del 07.03.2013  
VPI n.1 ADOZIONE con D.C.C. n. 36 del 06.06.2013 - APPROVAZIONE con D.C.C. n. 03 del 13.02.2014  
VPI n.2 ADOZIONE con D.C.C. n. 36 del 29.06.2015 - APPROVAZIONE con D.C.C. n. 03 del 15.01.2016  
VPI n.3 ADOZIONE con D.C.C. n. 12 del 02.05.2017 - APPROVAZIONE con D.C.C. n. 35 del 24.10.2017

PROGETTAZIONE

Paolo Furbetto, urbanista  
Matteo Gobbo, pianificatore

SINDACO

Mico Feston

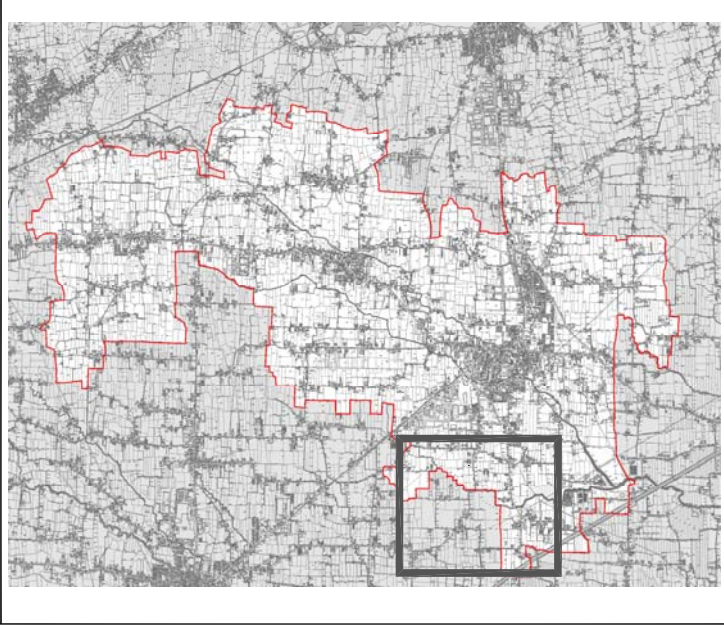
SETTORE TECNICO

Alessandro Smanietto  
Ivano Gobbo

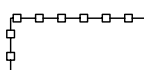

SEGRETARIO

Fabio Olivi

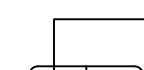

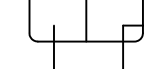







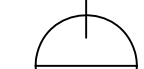
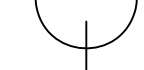






Zero Branco, ottobre 2017

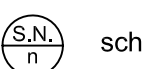


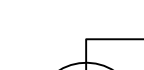


LEGENDA











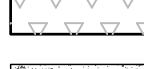


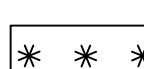
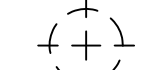



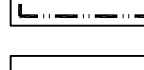

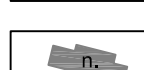




-  perimetro centro storico
-  perimetro zona territoriale omogenea

cartiglio classificazione zto

-  tipo di zto (A, A1, B, C1, C2, D)
-  numero di riferimento tabella dimensionamento ripartiti per A.T.O.
-  tipo di PUA (PL, PR)
-  progettazione unitaria (PU)
-  intervento diretto (ID)
-  obbligo di PUA o di progettazione unitaria (O)
-  PUA vigente (V)
-  altezza massima / numero piani
-  indice di densità edilizia / indice di copertura (%)
-  zto Fa - aree per fruizione
-  zto Fb - aree per attrezzature di interesse comune
-  zto Fc - aree attrezzate a parco, per il gioco e lo sport
-  zto Fd - aree per parcheggi
-  zto Fe - aree cimiteriali
-  A - autoparco
-  S - stazione per la distribuzione di carburanti
-  I - area intermodale
-  numero di riferimento tabella dimensionamento

 scheda normativa puntuale

-  zone E - aree agricole
-  zone Er - sottozona agricole caratterizzate da elevato frazionamento fondiario
-  zone Es - zone sottozona agricole di riqualificazione e riconversione

-  specifica destinazione d'uso (commerciale, deposito camper/roulottes, turistico-ricettiva)
-  perimetro piani urbanistici attuativi (PUA)
-  perimetro progettazione unitaria (PU)
-  lotto libero in nucleo Er
-  attività produttiva localizzata in zona impropria
-  attività produttiva da trasferire
-  annesso rustico non più funzionale all'esigenza del fondo
-  zona Fa
-  zona Fb
-  zona Fc
-  zona Fd
-  zona Fe
-  aree a verde privato
-  viabilità di nuova previsione
-  viabilità da ristrutturare
-  percorsi ciclo-pedonali e ambientali di nuova previsione
-  intersezione da attrezzare
-  accessi
-  edifici in conflitto
-  fascia di rispetto stradale e idraulica
-  fascia di rispetto cimiteriale e tecnologica
-  vincolo paesaggistico (art. 142 D.Lgs 42/2004)
-  fascia di rispetto elettrodotto (fonte: Tema)
-  edificio storico testimoniale e grado di protezione
-  vincolo monumentale e grado di protezione
-  confine comunale
-  volumi da riconvertire
-  filari ed alberature esistenti e di progetto
-  percorsi ciclo-pedonali esistenti
-  fascia di rispetto degli allevamenti

